

LINHA GERAL						
PLACAS	CÓDIGO DIMENSÃO RODOVIA	LOCALIZAÇÃO		QUANTIDADES		CÓD. CORES
		LE	LD	PLACAS	SUPORTES	
1.0) INDICATIVAS DE NAVEGAÇÃO						
<div><div><div><div><div></div><div>ROTA MISSÕES</div></div><div><div>São Borja5 Km</div><div>Sto. Antônio das Missões78 Km</div><div>Entre-Ijuís179 Km</div></div></div></div></div>	CN001 2,00 x 1,00 BR472	404 + 400		1	2	7
<div><div><div><div><div></div><div>ROTA MISSÕES</div></div><div><div>↑ Eugênio de Castro</div><div>Vitória das Missões</div><div>← São Miguel das Missões</div></div></div></div></div>	CN002 2,00 x 1,00 RS344		103 + 870	1	2	7
<div><div><div><div><div></div><div>ROTA MISSÕES</div></div><div><div>Sto. Antônio das Missões65 Km</div><div>Garruchos90 Km</div><div>São Luiz Gonzaga96 Km</div></div></div></div></div>	CN003 2,00 x 1,00 BR285	662 + 700		1	2	7
<div><div><div><div><div></div><div>ROTA MISSÕES</div></div><div><div>← Garruchos</div><div>Sto. Antônio das Missões</div><div>São Luiz Gonzaga↑</div></div></div></div></div>	CN004 2,00 x 1,00 BR285	653 + 700		1	2	7
<div><div><div><div><div></div><div>ROTA MISSÕES</div></div><div><div>← Caibaté</div><div>Mato Queimado</div><div>São Miguel das Missões↑</div></div></div></div></div>	CN005 2,00 x 1,00 BR285	535 + 500		1	2	7
<div><div><div><div><div></div><div>ROTA MISSÕES</div></div><div><div>← São Miguel das Missões</div><div>São Luiz Gonzaga</div><div>São Borja→</div></div></div></div></div>	CN006 2,00 x 1,00 RS536		16 + 900	1	2	7
<div><div><div><div><div></div><div>ROTA MISSÕES</div></div><div><div>Roque Gonzales→</div><div>↑ São Paulo das Missões</div><div>São Pedro do Butiá</div></div></div></div></div>	CN007 2,00 x 1,00 BR 392	689 + 100		1	2	7
<div><div><div><div><div></div><div>ROTA MISSÕES</div></div><div><div>← Entre Ijuís</div><div>Santo Ângelo</div><div>Eugênio de Castro→</div></div></div></div></div>	CN008 2,00 x 1,00 BR 285	495 + 600		1	2	7

LINHA GERAL						
PLACAS	CÓDIGO DIMENSÃO RODOVIA	LOCALIZAÇÃO		QUANTIDADES		CÓD. CORES
		LE	LD	PLACAS	SUPORTES	
<div><div><div><div><div></div><div>ROTA MISSÕES</div></div><div><div>Garruchos→</div><div>↑ São Borja</div></div></div></div></div>	CN009 2,00 x 1,00 BR 285		597 + 200	1	2	7
<div><div><div><div><div></div><div>ROTA MISSÕES</div></div><div><div>Dezesseis de Novembro7 Km</div><div>São Nicolau27 Km</div><div>Garruchos74 Km</div></div></div></div></div>	CN010 2,00 x 1,00 RS 561	27 + 800		1	2	7
<div><div><div><div><div></div><div>ROTA MISSÕES</div></div><div><div>Caibaté→</div><div>↑ São Luiz Gonzaga</div></div></div></div></div>	CN011 2,00 x 1,00 BR285		534 + 500	1	2	7
<div><div><div><div><div></div><div>ROTA MISSÕES</div></div><div><div>Giruí29 Km</div><div>Cerro Largo62 Km</div><div>Porto Xavier112 Km</div></div></div></div></div>	CN012 2,00 x 1,00 RS344	93 + 200		1	2	7
<div><div><div><div><div></div><div>ROTA MISSÕES</div></div><div><div>← Caibaté</div><div>São Luiz Gonzaga</div><div>Santo Ângelo→</div></div></div></div></div>	CN013 2,00 x 1,00 RS536	25 + 300		1	2	7
<div><div><div><div><div></div><div>ROTA MISSÕES</div></div><div><div>Cerro Largo10 Km</div><div>Caibaté17 Km</div><div>Mato Queimado23 Km</div></div></div></div></div>	CN014 2,00 x 1,00 RS165	31 + 190		1	2	7
<div><div><div><div><div></div><div>ROTA MISSÕES</div></div><div><div>↑ Cerro Largo</div><div>Caibaté→</div><div>Mato Queimado</div></div></div></div></div>	CN015 2,00 x 1,00 RS165		31 + 700	1	2	7

Nota: Para efeito de orçamentação estão incluídas as placas a serem colocadas em Rodovias Federais (Assinaladas com hachura verde) e Rodovias Estaduais (Assinaladas com hachura amarela)

PROJETO / LOCAL / ASSUNTO			
PROJETO DE SINALIZAÇÃO E ORIENTAÇÃO TURÍSTICA - LINHA GERAL			
NOTA DE SERVIÇO - SINALIZAÇÃO VERTICAL			
ESCALA	S/ ESC.	CONTRATANTE	FUNMISSÕES
ELABORAÇÃO	STUDIO 55 LTDA	CÓDIGO PRANCHA	PS - 33
CNPJ	12.812.219/0001-74	PROCESSO	7334
55DESIGNSTUDIO	DIR. TEC. GUSTAVO KAUFMANN	RESP. TÉCNICO MAURO C. MARCHETTI	REGISTRO/CREA R5048397



LINHA GERAL						
PLACAS	CÓDIGO DIMENSÃO RODOVIA	LOCALIZAÇÃO		QUANTIDADES		CÓD. CORES
		LE	LD	PLACAS	SUPORTES	
<div><div>ROTA MISSÕES</div><div>Rolador 20 Km</div><div>Cerro Largo 40 Km</div><div>Guarani das Missões 64 Km</div></div>	CN016 2,00 x 1,00 RS165		3 + 000	1	2	7
<div><div>ROTA MISSÕES</div><div>← Porto Xavier</div><div>São Pedro do Butiá →</div><div>São Paulo das Missões →</div></div>	CN017 2,00 x 1,00 RS168		118 + 800	1	2	7
<div><div>ROTA MISSÕES</div><div>São Paulo das Missões 12 Km</div><div>Roque Gonzales 13 Km</div><div>Porto Xavier 41 Km</div></div>	CN018 2,00 x 1,00 BR392		680 + 100	1	2	7
<div><div>ROTA MISSÕES</div><div>São Paulo das Missões →</div><div>↑ Roque Gonzales</div><div>Porto Xavier</div></div>	CN019 2,00 x 1,00 BR392		681 + 300	1	2	7
<div><div>ROTA MISSÕES</div><div>← Roque Gonzales</div><div>São Nicolau</div><div>Porto Xavier ↑</div></div>	CN020 2,00 x 1,00 BR392		688 + 400	1	2	7
<div><div>ROTA MISSÕES</div><div>Caibaté 18 Km</div><div>Mato Queimado 23 Km</div><div>São Luiz Gonzaga 35 Km</div></div>	CN021 2,00 x 1,00 BR285		528 + 800	1	2	7
<div><div>ROTA MISSÕES</div><div>← Dezesseis de Novembro</div><div>↑ São Nicolau</div><div>Garruchos</div></div>	CN022 2,00 x 1,00 RS561	24 + 000		1	2	7
<div><div>ROTA MISSÕES</div><div>São Nicolau →</div><div>Dezesseis de Novembro</div><div>🏠 Sítio Arq. de São Nicolau →</div></div>	CN023 2,00 x 1,00 RS168	109 + 800		1	2	7

LINHA GERAL						
PLACAS	CÓDIGO DIMENSÃO RODOVIA	LOCALIZAÇÃO		QUANTIDADES		CÓD. CORES
		LE	LD	PLACAS	SUPORTES	
<div><div>ROTA MISSÕES</div><div>São Luiz Gonzaga 24 Km</div><div>Bossoroca 62 Km</div><div>São Miguel das Missões 79 Km</div></div>	CN024 2,00 x 1,00 RS168	107 + 470		1	2	7
<div><div>ROTA MISSÕES</div><div>São Luiz Gonzaga →</div><div>Rolador</div><div>↑ Bossoroca</div></div>	CN025 2,00 x 1,00 RS168	83 + 610		1	2	7
<div><div>ROTA MISSÕES</div><div>São Nicolau 54 Km</div><div>Garruchos 59 Km</div><div>Pirapó 70 Km</div></div>	CN026 2,00 x 1,00 RS176	60 + 900		1	2	7
<div><div>ROTA MISSÕES</div><div>↑ Garruchos</div><div>São Nicolau →</div><div>Pirapó</div></div>	CN027 2,00 x 1,00 RS176	31 + 700		1	2	7
<div><div>ROTA MISSÕES</div><div>São Nicolau 26 Km</div><div>Pirapó 43 Km</div><div>Dezesseis de Novembro 60 Km</div></div>	CN028 2,00 x 1,00 BR472	343 + 900		1	2	7
<div><div>ROTA MISSÕES</div><div>↑ Roque Gonzales</div><div>Cerro Largo</div><div>Pirapó →</div></div>	CN029 2,00 x 1,00 BR392	704 + 550		1	2	7
<div><div>ROTA MISSÕES</div><div>← Roque Gonzales</div><div>São Luiz Gonzaga →</div><div>São Borja</div></div>	CN030 2,00 x 1,00 RS561		28 + 260	1	2	7

Nota: Para efeito de orçamentação estão incluídas as placas a serem colocadas em Rodovias Federais (Assinaladas com hachura verde) e Rodovias Estaduais (Assinaladas com hachura amarela)

PROJETO / LOCAL / ASSUNTO			
PROJETO DE SINALIZAÇÃO E ORIENTAÇÃO TURÍSTICA - LINHA GERAL			
NOTA DE SERVIÇO - SINALIZAÇÃO VERTICAL			
ESCALA	S/ ESC.	CONTRATANTE	FUNMISSÕES
ELABORAÇÃO	STUDIO 55 LTDA	CÓDIGO PRANCHA	PS - 34
CNPJ	12.812.219/0001-74	PROCESSO	7334
55 DESIGN STUDIO	DIR. TEC. GUSTAVO KAUFMANN	RESP. TÉCNICO MAURO C. MARCHETTI	REGISTRO/CREA RS048397



LINHA GERAL						
PLACAS	CÓDIGO DIMENSÃO RODOVIA	LOCALIZAÇÃO		QUANTIDADES		CÓD. CORES
		LE	LD	PLACAS	SUPORTES	
<div><div>ROTA MISSÕES</div><div><div>← Dezesseis de Novembro</div><div>↑ Roque Gonzales Porto Xavier</div></div></div>	CN031 2,00 x 1,00 RS168		99 + 100	1	2	7
<div><div>ROTA MISSÕES</div><div><div>↑ São Luiz Gonzaga</div><div>← Santo Antônio das Missões</div><div>São Miguel das Missões →</div></div></div>	CN032 2,00 x 1,00 RS168		80 + 100	1	2	7
<div><div>ROTA MISSÕES</div><div><div>São Luiz Gonzaga 33 Km</div><div>São Miguel das Missões 89 Km</div><div>São Nicolau 91 Km</div></div></div>	CN033 2,00 x 1,00 RS168		46 + 430	1	2	7
<div><div>ROTA MISSÕES</div><div><div>↑ Entre Ijuís Santo Ângelo</div><div>← São Miguel das Missões</div></div></div>	CN034 2,00 x 1,00 RS551		33 + 590	1	2	7
<div><div>ROTA MISSÕES</div><div><div>Ubiretama 8 Km</div><div><div>Cascata Rio Laranjeiras 8 Km</div><div>Igreja Sagrada Família 8 Km</div></div></div></div>	CN035 2,00 x 1,00 VRS832		0 + 350	1	2	7
<div><div>ROTA MISSÕES</div><div><div>Santo Ângelo 11 Km</div><div>Entre Ijuís 20 Km</div><div>Eugênio de Castro 44 Km</div></div></div>	CN036 2,00 x 1,00 RS344		83 + 470	1	2	7
<div><div>ROTA MISSÕES</div><div><div>Garruchos →</div><div>Santo Antônio das Missões São Luiz Gonzaga ↑</div></div></div>	CN037 2,00 x 1,00 BR472		335 + 600	1	2	7
<div><div>ROTA MISSÕES</div><div><div>Santo Antônio das Missões 40 Km</div><div>São Luiz Gonzaga 70 Km</div><div>São Borja 118 Km</div></div></div>	CN038 2,00 x 1,00 RS176		31 + 900	1	2	7

LINHA GERAL						
PLACAS	CÓDIGO DIMENSÃO RODOVIA	LOCALIZAÇÃO		QUANTIDADES		CÓD. CORES
		LE	LD	PLACAS	SUPORTES	
<div><div>ROTA MISSÕES</div><div><div>Cerro Largo →</div><div>← Rolador São Luiz Gonzaga</div></div></div>	CN039 2,00 x 1,00 Estrada p/ Cerro Largo	0 + 500		1	2	7
<div><div>ROTA MISSÕES</div><div><div>São Borja →</div><div>← Santo Antônio das Missões São Luiz Gonzaga</div></div></div>	CN040 2,00 x 1,00 RS176		60 + 900	1	2	7
2.0) INDICATIVAS MUNICIPAIS						
<div><div>ROTA MISSÕES</div><div><div>Est. de Noel Guarany 11 Km</div><div>Sítio Arq. do Sobrado 18 Km</div><div>Cemitério dos Cativos 18 Km</div></div></div>	CM001 2,50 x 1,20 RS168		35 + 000	1	2	5.b
<div><div>ROTA MISSÕES</div><div><div>Est. de Noel Guarany 30 Km</div><div>Sítio Arq. do Sobrado 39 Km</div><div>Cemitério dos Cativos 39 Km</div></div></div>	CM002 2,50 x 1,20 RS168	74 + 100		1	2	5.b
<div><div>ROTA MISSÕES</div><div><div>Santuário do Caaró 8 Km</div><div>Mn. dos Santos Mártires 18 Km</div><div>Cascata da Conceição 20 Km</div></div></div>	CM003 2,00 x 1,00 BR285		529 + 400	1	2	5.b
<div><div>ROTA MISSÕES</div><div><div>Santuário do Caaró 4 Km</div><div>Cascata da Conceição 14 Km</div><div>Mn. dos Santos Mártires 16 Km</div></div></div>	CM004 2,00 x 1,00 BR285	536 + 800		1	2	5.b

Nota: Para efeito de orçamentação estão incluídas as placas a serem colocadas em Rodovias Federais (Assinaladas com hachura verde) e Rodovias Estaduais (Assinaladas com hachura amarela)

PROJETO / LOCAL / ASSUNTO PROJETO DE SINALIZAÇÃO E ORIENTAÇÃO TURÍSTICA - LINHA GERAL NOTA DE SERVIÇO - SINALIZAÇÃO VERTICAL			
ESCALA S/ ESC.	CONTRATANTE FUNMISSÕES	CÓDIGO PRANCHA PS - 35	PROCESSO 7334
ELABORAÇÃO STUDIO 55 LTDA			<div>ROTA MISSÕES</div>
CNPJ 12.812.219/0001-74			
55 DESIGN STUDIO	DIR. TEC. GUSTAVO KAUFMANN	RESP. TÉCNICO MAURO C. MARCHETTI	
		REGISTRO/CREA RS048397	

LINHA GERAL						
PLACAS	CÓDIGO DIMENSÃO RODOVIA	LOCALIZAÇÃO		QUANTIDADES		CÓD. CORES
		LE	LD	PLACAS	SUPORTES	
<div><div>ROTA MISSÕES</div><div><div> Igreja Matriz 39 Km</div><div> Museu Monsenhor Wolski 40 Km</div><div> Estância Itaroquém 50 Km</div></div></div>	CM005 2,00 x 1,00 BR285	644 + 400		1	2	5.b
<div><div>ROTA MISSÕES</div><div><div> Igreja Sagrada Família 7 Km</div><div> Museu 25 de Julho 7 Km</div><div> Gruta N. Sra. das Dores 8 Km</div></div></div>	CM006 2,00 x 1,00 BR392		658 + 400	1	2	5.b
<div><div>ROTA MISSÕES</div><div><div> Gruta N. Sra. das Dores 2 Km</div><div> Igreja Sagrada Família 7 Km</div><div> Museu 25 de Julho 7 Km</div></div></div>	CM007 2,00 x 1,00 BR392	668 + 000		1	2	5.b
<div><div>ROTA MISSÕES</div><div><div> Gruta N. Sra. das Dores 10 Km</div><div> Igreja Sagrada Família 11 Km</div><div> Museu 25 de Julho 11 Km</div></div></div>	CM008 2,00 x 1,00 RS165	56 + 200		1	2	5.b
<div><div>ROTA MISSÕES</div><div><div> Igreja Sagrada Família 4 Km</div><div> Museu 25 de Julho 4 Km</div><div> Gruta N. Sra. das Dores 12 Km</div></div></div>	CM009 2,00 x 1,00 RS165		36 + 400	1	2	5.b
<div><div>ROTA MISSÕES</div><div><div> Cerro da Vó Juvelina 2 Km</div><div> Salto do Pirapó 10 Km</div><div> Casarão da Família Araújo 15 Km</div></div></div>	CM010 2,50 x 1,20 RS561	26 + 060		1	2	5.b
<div><div>ROTA MISSÕES</div><div><div> Casarão da Família Araújo 2 Km</div><div> Cerro da Vó Juvelina 13 Km</div><div> Salto do Pirapó 20 Km</div></div></div>	CM011 2,50 x 1,20 VRS832		2 + 000	1	2	5.b
<div><div>ROTA MISSÕES</div><div><div> Cerro da Vó Juvelina 10 Km</div><div> Salto do Pirapó 16 Km</div><div> Casarão da Fam. Araújo 20 Km</div></div></div>	CM012 2,00 x 1,00 RS561		14 + 650	1	2	5.b

LINHA GERAL						
PLACAS	CÓDIGO DIMENSÃO RODOVIA	LOCALIZAÇÃO		QUANTIDADES		CÓD. CORES
		LE	LD	PLACAS	SUPORTES	
<div><div>ROTA MISSÕES</div><div><div> Vinícola Fin 27 Km</div><div> Sítio A. São João Batista 32 Km</div><div> Sant. N. Sra. de Altoetting 32 Km</div></div></div>	CM013 2,50 x 1,20 BR285		483 + 400	1	2	5.b
<div><div>ROTA MISSÕES</div><div><div> Vinícola Fin 1 Km</div><div> Sant. N. Sra. de Altoetting 10 Km</div><div> Sítio A. São João Batista 10 Km</div></div></div>	CM014 2,50 x 1,20 BR285		508 + 000	1	2	5.b
<div><div>ROTA MISSÕES</div><div><div> Vinícola Fin 22 Km</div><div> Sítio A. São João Batista 27 Km</div><div> Sant. N. Sra. de Altoetting 27 Km</div></div></div>	CM015 2,50 x 1,20 RS344		25 + 470	1	2	5.b
<div><div>ROTA MISSÕES</div><div><div> Museu Monsenhor Wolski 7 Km</div><div> Igreja Matriz 7 Km</div><div> Estância Itaroquém 17 Km</div></div></div>	CM016 2,50 x 1,20 BR285		590 + 600	1	2	5.b
<div><div>ROTA MISSÕES</div><div><div> Igreja Santa Terezinha 13 Km</div><div> Gta. N. S. Perpétuo Socorro 13 Km</div><div> Lagoa da Mortandade 39 Km</div></div></div>	CM017 2,50 x 1,20 RS551	25 + 470		1	2	5.b
<div><div>ROTA MISSÕES</div><div><div> Centro de Cultura 12 Km</div><div> Praça 20 de Março 12 Km</div><div> Igreja N. Sra. da Saúde 13 Km</div></div></div>	CM018 2,50 x 1,20 BR285	524 + 500		1	2	5.b
<div><div>ROTA MISSÕES</div><div><div> Centro de Cultura 11 Km</div><div> Praça 20 de Março 11 Km</div><div> Igreja N. Sra. da Saúde 12 Km</div></div></div>	CM019 2,50 x 1,20 BR285		508 + 500	1	2	5.b

Nota: Para efeito de orçamentação estão incluídas as placas a serem colocadas em Rodovias Federais (Assinaladas com hachura verde) e Rodovias Estaduais (Assinaladas com hachura amarela)

PROJETO / LOCAL / ASSUNTO			
PROJETO DE SINALIZAÇÃO E ORIENTAÇÃO TURÍSTICA - LINHA GERAL			
NOTA DE SERVIÇO - SINALIZAÇÃO VERTICAL			
ESCALA S/ ESC.	CONTRATANTE FUNMISSÕES	CÓDIGO PRANCHA PS - 36	PROCESSO 7334
ELABORAÇÃO STUDIO 55 LTDA			
CNPJ 12.812.219/0001-74			
55 DESIGN STUDIO	DIR. TEC. GUSTAVO KAUFMANN	RESP. TÉCNICO MAURO C. MARCHETTI	
		REGISTRO/CREA RS048397	



LINHA GERAL						
PLACAS	CÓDIGO DIMENSÃO RODOVIA	LOCALIZAÇÃO		QUANTIDADES		CÓD. CORES
		LE	LD	PLACAS	SUPORTES	
<div><div>ROTA MISSÕES</div><div><div><div></div>Barreiro10 Km</div><div><div></div>Cachoeira de Garruchos28 Km</div><div><div></div>Colônia de Pescadores37 Km</div></div></div>	CM020 2,00 x 1,00 RS176	31 + 000		1	2	5.b
<div><div>ROTA MISSÕES</div><div><div><div></div>Barreiro42 Km</div><div><div></div>Cachoeira de Garruchos50 Km</div><div><div></div>Colônia de Pescadores70 Km</div></div></div>	CM021 2,00 x 1,00 BR472		293 + 400	1	2	5.b
<div><div>ROTA MISSÕES</div><div><div><div></div>Pesque Pague Havaí2 Km</div><div><div></div>Parque Elzo Pilau9 Km</div><div><div></div>Cascata do Comandáí39 Km</div></div></div>	CM022 2,00 x 1,00 RS344		56 + 720	1	2	5.b
<div><div>ROTA MISSÕES</div><div><div><div></div>Cascata do Comandáí14 Km</div><div><div></div>Parque Elzo Pilau16 Km</div><div><div></div>Pesque Pague Havaí20 Km</div></div></div>	CM023 2,00 x 1,00 BR392	78 + 700		1	2	5.b
<div><div>ROTA MISSÕES</div><div><div><div></div>Casa da Cult. H. Carolina20 Km</div><div><div></div>Parq. Clemente Binkowski20 Km</div><div><div></div>Sant. N. Sra. Czestochowa33 Km</div></div></div>	CM024 2,50 x 1,20 BR392		636 + 200	1	2	5.b
<div><div>ROTA MISSÕES</div><div><div><div></div>Sant. N. Sra. Czestochowa2 Km</div><div><div></div>Casa da Cultura H. Carolina17 Km</div><div><div></div>Parq. Clemente Binkowski17 Km</div></div></div>	CM025 2,50 x 1,20 BR392	657 + 500		1	2	5.b
<div><div>ROTA MISSÕES</div><div><div><div></div>Cascata Rio Laranjeiras2 Km</div><div><div></div>Igreja Sagrada Família2 Km</div><div><div></div>Praça Telmo Motta2 Km</div></div></div>	CM026 2,00 x 1,00 BRS392		6 + 000	1	2	5.b
<div><div>ROTA MISSÕES</div><div><div><div></div>Capela Santo Estanislau3 Km</div><div><div></div>Casa de Pedra5 Km</div><div><div></div>Lago UHE São José9 Km</div></div></div>	CM027 2,00 x 1,00 RS536	2 + 900		1	2	5.b

LINHA GERAL						
PLACAS	CÓDIGO DIMENSÃO RODOVIA	LOCALIZAÇÃO		QUANTIDADES		CÓD. CORES
		LE	LD	PLACAS	SUPORTES	
<div><div>ROTA MISSÕES</div><div><div><div></div>Capela São Roque5 Km</div><div><div></div>Rio Comandáí6 Km</div><div><div></div>Agroindústria Sobucki8 Km</div></div></div>	CM028 2,00 x 1,00 BR392	635 + 200		1	2	5.b
<div><div>ROTA MISSÕES</div><div><div><div></div>Igreja São José10 Km</div><div><div></div>Memorial Valter Klein10 Km</div><div><div></div>Tombo de Santa Maria24 Km</div></div></div>	CM029 2,50 x 1,20 BR472	271 + 400		1	2	5.b
<div><div>ROTA MISSÕES</div><div><div><div></div>Igreja São José2 Km</div><div><div></div>Memorial Valter Klein2 Km</div><div><div></div>Tombo de Santa Maria20 Km</div></div></div>	CM030 2,50 x 1,20 BR472		258 + 000	1	2	5.b
<div><div>ROTA MISSÕES</div><div><div><div></div>Rio Uruguai15 Km</div><div><div></div>Cerro Pelado20 Km</div><div><div></div>Rancho Costeiro25 Km</div></div></div>	CM031 2,00 x 1,00 BR392		705 + 900	1	2	5.b
<div><div>ROTA MISSÕES</div><div><div><div></div>Capela São Roque7 Km</div><div><div></div>Rio Comandáí8 Km</div><div><div></div>Agroindústria Sobucki10 Km</div></div></div>	CM032 2,00 x 1,00 BR392		627 + 400	1	2	5.b
<div><div>ROTA MISSÕES</div><div><div><div></div>Rancho Costeiro5 Km</div><div><div></div>Rio Uruguai11 Km</div><div><div></div>Cerro Pelado17 Km</div></div></div>	CM033 2,00 x 1,00 RS472	230 + 400		1	2	5.b
<div><div>ROTA MISSÕES</div><div><div><div></div>Clube Caça e Pesca1 Km</div><div><div></div>Ponte Ferroviária10 Km</div><div><div></div>Sítio Arq. Caçapa Mini14 Km</div></div></div>	CM034 2,00 x 1,00 RS165	35 + 500		1	2	5.b

Nota: Para efeito de orçamentação estão incluídas as placas a serem colocadas em Rodovias Federais (Assinaladas com hachura verde) e Rodovias Estaduais (Assinaladas com hachura amarela)

PROJETO / LOCAL / ASSUNTO			
PROJETO DE SINALIZAÇÃO E ORIENTAÇÃO TURÍSTICA - LINHA GERAL			
NOTA DE SERVIÇO - SINALIZAÇÃO VERTICAL			
ESCALA S/ ESC.	CONTRATANTE FUNMISSÕES	CÓDIGO PRANCHA PS - 37	PROCESSO 7334
ELABORAÇÃO STUDIO 55 LTDA			
CNPJ 12.812.219/0001-74			
55 DESIGN STUDIO	DIR. TEC. GUSTAVO KAUFMANN	RESP. TÉCNICO MAURO C. MARCHETTI	REGISTRO/CREA RS048397

LINHA GERAL						
PLACAS	CÓDIGO DIMENSÃO RODOVIA	LOCALIZAÇÃO		QUANTIDADES		CÓD. CORES
		LE	LD	PLACAS	SUPORTES	
<div><div>ROTA MISSÕES</div><div><div> Ponte Ferroviária 6 Km</div><div> Sítio Arq. Caçapa Mini 9 Km</div><div> Clube Caça e Pesca 18 Km</div></div></div>	CM035 2,00 x 1,00 RS165		16 + 270	1	2	5.b
<div><div>ROTA MISSÕES</div><div><div> Igreja Matriz 33 Km</div><div> Museu Monsenhor Wolski 34 Km</div><div> Estância Itaroquéim 45 Km</div></div></div>	CM036 2,00 x 1,00 RS176		31 + 610	1	2	5.b
<div><div>ROTA MISSÕES</div><div><div> Sant. Assunção do Ijuí 22 Km</div><div> Museu Casa da Memória 24 Km</div><div> Cerro do Inhacurutum 26 Km</div></div></div>	CM037 2,00 x 1,00 BR392		681 + 000	1	2	5.b
<div><div>ROTA MISSÕES</div><div><div> Sant. Assunção do Ijuí 4 Km</div><div> Cerro do Inhacurutum 7 Km</div><div> Museu Casa da Memória 21 Km</div></div></div>	CM038 2,00 x 1,00 BR392	705 + 700		1	2	5.b
<div><div>ROTA MISSÕES</div><div><div> Igreja Cristo Rei 3 Km</div><div> Usina São José 8 Km</div><div> Piscinas Vier 9 Km</div></div></div>	CM039 2,00 x 1,00 BR392		669 + 700	1	2	5.b
<div><div>ROTA MISSÕES</div><div><div> Igreja Cristo Rei 3 Km</div><div> Piscinas Vier 6 Km</div><div> Usina São José 10 Km</div></div></div>	CM040 2,00 x 1,00 BR392	673 + 900		1	2	5.b
<div><div>ROTA MISSÕES</div><div><div> Catedral Angelopolitana 18 Km</div><div> Museu José Olavo Machado 18 Km</div><div> Memorial Coluna Prestes 19 Km</div></div></div>	CM041 2,00 x 1,00 RS344		78 + 870	1	2	5.b
<div><div>ROTA MISSÕES</div><div><div> Catedral Angelopolitana 8 Km</div><div> Museu José Olavo Machado 8 Km</div><div> Memorial Coluna Prestes 9 Km</div></div></div>	CM042 2,00 x 1,00 RS344	101 + 470		1	2	5.b

LINHA GERAL						
PLACAS	CÓDIGO DIMENSÃO RODOVIA	LOCALIZAÇÃO		QUANTIDADES		CÓD. CORES
		LE	LD	PLACAS	SUPORTES	
<div><div>ROTA MISSÕES</div><div><div> Ctro. Germânico Missioneiro 2 Km</div><div> Sítio Amigos da Natureza 9 Km</div><div> Pesque Pague Mayer 9 Km</div></div></div>	CM043 2,50 x 1,20 BR392	680 + 600		1	2	5.b
<div><div>ROTA MISSÕES</div><div><div> Museu Apparício Silva Rillo 27 Km</div><div> Museu Getúlio Vargas 27 Km</div><div> Ponte Int. da Integração 30 Km</div></div></div>	CM044 2,50 x 1,20 BR472	426 + 000		1	2	5.b
<div><div>ROTA MISSÕES</div><div><div> Ctr. Germânico Missioneiro 3 Km</div><div> Pesque Pague Mayer 4 Km</div><div> Sítio Amigos da Natureza 10 Km</div></div></div>	CM045 2,50 x 1,20 BR392		674 + 500	1	2	5.b
<div><div>ROTA MISSÕES</div><div><div> Museu Apparício Silva Rillo 28 Km</div><div> Museu Getúlio Vargas 28 Km</div><div> Ponte Int. da Integração 31 Km</div></div></div>	CM046 2,50 x 1,20 BR285		648 + 900	1	2	5.b
<div><div>ROTA MISSÕES</div><div><div> Sítio Arq. de São Lourenço 7 Km</div><div> Complexo Turístico J. C. Braun 28 Km</div><div> Igreja Matriz 30 Km</div></div></div>	CM047 2,50 x 1,20 BR285		537 + 000	1	2	5.b
<div><div>ROTA MISSÕES</div><div><div> Complexo Turístico J. C. Braun 18 Km</div><div> Igreja Matriz 20 Km</div><div> Sítio Arq. de São Lourenço 50 Km</div></div></div>	CM048 2,50 x 1,20 BR285	584 + 100		1	2	5.b
<div><div>ROTA MISSÕES</div><div><div> Complexo Turístico J. C. Braun 3 Km</div><div> Igreja Matriz 5 Km</div><div> Sítio Arq. de São Lourenço 33 Km</div></div></div>	CM049 2,50 x 1,20 RS168		78 + 110	1	2	5.b

Nota: Para efeito de orçamentação estão incluídas as placas a serem colocadas em Rodovias Federais (Assinaladas com hachura verde) e Rodovias Estaduais (Assinaladas com hachura amarela)

PROJETO / LOCAL / ASSUNTO			
PROJETO DE SINALIZAÇÃO E ORIENTAÇÃO TURÍSTICA - LINHA GERAL			
NOTA DE SERVIÇO - SINALIZAÇÃO VERTICAL			
ESCALA S/ ESC.	CONTRATANTE FUNMISSÕES	CÓDIGO PRANCHA PS - 38	PROCESSO 7334
ELABORAÇÃO STUDIO 55 LTDA			
CNPJ 12.812.219/0001-74			
55 DESIGN STUDIO			
DIR. TEC. GUSTAVO KAUFMANN	RESP. TÉCNICO MAURO C. MARCHETTI	REGISTRO/CREA RS048397	

LINHA GERAL						
PLACAS	CÓDIGO DIMENSÃO RODOVIA	LOCALIZAÇÃO		QUANTIDADES		CÓD. CORES
		LE	LD	PLACAS	SUPORTES	
<div><div>ROTA MISSÕES</div><div><div> Igreja Matriz 14 Km</div><div> Complexo Turístico J. C. Braun 16 Km</div><div> Sítio Arq. de São Lourenço 39 Km</div></div></div>	CM050 2,50 x 1,20 RS165	12 + 200		1	2	5.b
<div><div>ROTA MISSÕES</div><div><div> Igreja Matriz 27 Km</div><div> Complexo Turístico J. C. Braun 29 Km</div><div> Sítio Arq. de São Lourenço 54 Km</div></div></div>	CM051 2,50 x 1,20 RS165	110 + 510		1	2	5.b
<div><div>ROTA MISSÕES</div><div><div> Sítio Arq. de São Miguel 20 Km</div><div> Parque Fonte Missioneira 20 Km</div><div> Mn. Anti-Bandeirante 21 Km</div></div></div>	CM052 2,50 x 1,20 BR285		525 + 000	1	2	5.b
<div><div>ROTA MISSÕES</div><div><div> Sítio Arq. de São Miguel 17 Km</div><div> Parque Fonte Missioneira 17 Km</div><div> Mn. Anti-Bandeirante 18 Km</div></div></div>	CM053 2,50 x 1,20 BR285	528 + 400		1	2	5.b
<div><div>ROTA MISSÕES</div><div><div> Sítio Arq. de São Nicolau 14 Km</div><div> Sobrado Família Silva 14 Km</div><div> Adega Jesuítica 14 Km</div></div></div>	CM054 2,50 x 1,20 RS561	13 + 450		1	2	5.b
<div><div>ROTA MISSÕES</div><div><div> Sítio Arq. de São Nicolau 16 Km</div><div> Sobrado Família Silva 16 Km</div><div> Adega Jesuítica 16 Km</div></div></div>	CM055 2,00 x 1,00 BR472	292 + 400		1	2	5.b
<div><div>ROTA MISSÕES</div><div><div> Gruta de N. Sra. da Glória 5 Km</div><div> Igreja São Paulo Apóstolo 5 Km</div><div> Oratório de N. Senhora 12 Km</div></div></div>	CM056 2,50 x 1,20 RS168		134 + 110	1	2	5.b
<div><div>ROTA MISSÕES</div><div><div> Museu Casa da Memória 17 Km</div><div> Sant. Assunção do Ijuí 30 Km</div><div> Cerro do Inhacurutum 33 Km</div></div></div>	CM057 2,00 x 1,00 RS168	133 + 110		1	2	5.b

LINHA GERAL						
PLACAS	CÓDIGO DIMENSÃO RODOVIA	LOCALIZAÇÃO		QUANTIDADES		CÓD. CORES
		LE	LD	PLACAS	SUPORTES	
<div><div>ROTA MISSÕES</div><div><div> Museu Casa da Memória 8 Km</div><div> Sant. Assunção do Ijuí 22 Km</div><div> Cerro do Inhacurutum 25 Km</div></div></div>	CM058 2,00 x 1,00 RS168	111 + 200		1	2	5.b
3.0) INDICATIVAS ATRATIVOS TURÍSTICOS						
<div><div>ROTA MISSÕES</div><div><div>Estátua de Noel Guarany </div><div>Sítio Arq. do Sobrado  </div><div>Cemitério dos Cativos </div></div></div>	CT001 2,50 x 1,20 RS168		44 + 180	1	2	5.b
<div><div>ROTA MISSÕES</div><div><div>  Mn. dos Santos Mártires</div><div>Santuário do Caaró  </div><div>Cascata da Conceição  </div></div></div>	CT002 2,00 x 1,00 BR285	536 + 150		1	2	5.b
<div><div>ROTA MISSÕES</div><div><div>  Santuário do Caaró</div><div>Mn. dos Santos Mártires  </div><div>Sítio Arq. de São Lourenço  </div></div></div>	CT003 2,00 x 1,00 BR285		534 + 750	1	2	5.b
<div><div>ROTA MISSÕES</div><div><div>  Casarão da Família Araújo</div><div> Sítio Arqueológico de São Lourenço</div></div></div>	CT004 2,00 x 1,00 VRS832	13 + 880		1	2	5.b
<div><div>ROTA MISSÕES</div><div><div>  Cascata da Conceição</div><div> Sítio Arq. de São Miguel</div><div>Sítio Arq. São Lourenço  </div></div></div>	CT005 2,50 x 1,20 RS536		17 + 180	1	2	5.b

Nota: Para efeito de orçamentação estão incluídas as placas a serem colocadas em Rodovias Federais (Assinaladas com hachura verde) e Rodovias Estaduais (Assinaladas com hachura amarela)



PROJETO / LOCAL / ASSUNTO			
PROJETO DE SINALIZAÇÃO E ORIENTAÇÃO TURÍSTICA - LINHA GERAL			
NOTA DE SERVIÇO - SINALIZAÇÃO VERTICAL			
ESCALA S/ ESC.	CONTRATANTE FUNMISSÕES	CÓDIGO PRANCHA PS - 39	PROCESSO 7334
ELABORAÇÃO STUDIO 55 LTDA			
CNPJ 12.812.219/0001-74			
55 DESIGN STUDIO	DIR. TEC. GUSTAVO KAUFMANN	RESP. TÉCNICO MAURO C. MARCHETTI	
		REGISTRO/CREA RS048397	

LINHA GERAL						
PLACAS	CÓDIGO DIMENSÃO RODOVIA	LOCALIZAÇÃO		QUANTIDADES		CÓD. CORES
		LE	LD	PLACAS	SUPORTES	
<div><div>ROTA MISSÕES</div><div>Gruta N. Sra. das Dores</div><div>Igr. Sagrada Família</div><div>Museu 25 de Julho</div></div>	CT006 2,00 x 1,00 BR392	665 + 300		1	2	5.b
<div><div>ROTA MISSÕES</div><div>Gruta N. Sra. das Dores</div><div>Igreja Cristo Rei</div><div>Ctr. Germânico Missioneiro</div></div>	CT007 2,50 x 1,20 BR392		665 + 800	1	2	5.b
<div><div>ROTA MISSÕES</div><div>Igr. Sagrada Família</div><div>Museu 25 de Julho</div><div>Gruta N. Sra. das Dores</div></div>	CT008 2,00 x 1,00 BR392		659 + 800	1	2	5.b
<div><div>ROTA MISSÕES</div><div>Gruta N. Sra. das Dores</div><div>Igr. Sagrada Família</div><div>Museu 25 de Julho</div></div>	CT009 2,00 x 1,00 RS165	45 + 300		1	2	5.b
<div><div>ROTA MISSÕES</div><div>Museu Casa da Memória</div><div>Centro Turístico J. C. Braun</div><div>Sítio Arq. de São Lourenço</div></div>	CT010 2,50 x 1,20 RS168	116 + 660		1	2	5.b
<div><div>ROTA MISSÕES</div><div>Sítio Arqueológico de São João Batista</div><div>Santuário de Nossa Senhora de Altoetting</div></div>	CT011 2,50 x 1,20 BR285	511 + 400		1	2	5.b
<div><div>ROTA MISSÕES</div><div>Sítio Arqueológico de São João Batista</div><div>Santuário de Nossa Senhora de Altoetting</div></div>	CT012 2,50 x 1,20 BR285		510 + 600	1	2	5.b
<div><div>ROTA MISSÕES</div><div>Vinícola Fin</div><div>Sítio Arqueológico de São João Batista</div></div>	CT013 2,50 x 1,20 BR285		507 + 000	1	2	5.b

LINHA GERAL						
PLACAS	CÓDIGO DIMENSÃO RODOVIA	LOCALIZAÇÃO		QUANTIDADES		CÓD. CORES
		LE	LD	PLACAS	SUPORTES	
<div><div>ROTA MISSÕES</div><div>Vinícola Fin</div><div>Sítio Arqueológico de São João Batista</div></div>	CT014 2,50 x 1,20 BR285	507 + 000		1	2	5.b
<div><div>ROTA MISSÕES</div><div>Cascata do Comandaí</div><div>Parque Elzo Pilau</div><div>Peque Pague Havaí</div></div>	CT015 2,00 x 1,00 RS344	78 + 170		1	2	5.b
<div><div>ROTA MISSÕES</div><div>Parque Elzo Pilau</div><div>Peque Pague Havaí</div></div>	CT016 2,00 x 1,00 RS344	64 + 200		1	2	5.b
<div><div>ROTA MISSÕES</div><div>Peque Pague Havaí</div><div>Santa Rosa</div><div>Santo Cristo</div></div>	CT017 2,00 x 1,00 RS344	59 + 000		1	2	7
<div><div>ROTA MISSÕES</div><div>Peque Pague Havaí</div><div>Parque Elzo Pilau</div><div>Cascata do Comandaí</div></div>	CT018 2,00 x 1,00 RS344		58 + 800	1	2	5.b
<div><div>ROTA MISSÕES</div><div>Parque Elzo Pilau</div><div>Cascata do Comandaí</div><div>Catedral Angelopolitana</div></div>	CT019 2,00 x 1,00 RS344		63 + 530	1	2	5.b
<div><div>ROTA MISSÕES</div><div>Cascata do Comandaí</div><div>Catedral Angelopolitana</div><div>Museu Olavo Machado</div></div>	CT020 2,00 x 1,00 RS344		78 + 070	1	2	5.b


Nota: Para efeito de orçamentação estão incluídas as placas a serem colocadas em Rodovias Federais (Assinaladas com hachura verde) e Rodovias Estaduais (Assinaladas com hachura amarela)

PROJETO / LOCAL / ASSUNTO			
PROJETO DE SINALIZAÇÃO E ORIENTAÇÃO TURÍSTICA - LINHA GERAL			
NOTA DE SERVIÇO - SINALIZAÇÃO VERTICAL			
ESCALA	S/ ESC.	CONTRATANTE	FUNMISSÕES
ELABORAÇÃO	STUDIO 55 LTDA	CÓDIGO PRANCHA	PS - 40
CNPJ	12.812.219/0001-74	PROCESSO	7334
DIRETOR TÉCNICO	55 DESIGN STUDIO	RESP. TÉCNICO	MAURO C. MARCHETTI
		REGISTRO/CREA	RS048397













































LINHA GERAL						
PLACAS	CÓDIGO DIMENSÃO RODOVIA	LOCALIZAÇÃO		QUANTIDADES		CÓD. CORES
		LE	LD	PLACAS	SUPORTES	
<div><div>ROTA MISSÕES</div><div><div> Casa da Cultura Helena Carolina</div><div> Parque de Eventos José Clemente Binkowski</div></div></div>	CT021 2,50 x 1,20 BR392	641 + 200		1	2	5.b
<div><div>ROTA MISSÕES</div><div><div>Casa da Cultura Helena Carolina</div><div>Parque de Eventos José Clemente Binkowski</div></div></div>	CT022 2,50 x 1,20 BR392		640 + 600	1	2	5.b
<div><div>ROTA MISSÕES</div><div><div>Sítio Arqueológico de Caçapa Mini</div><div>Sítio Arq. São Lourenço</div></div></div>	CT023 2,00 x 1,00 RS165	22 + 200		1	2	5.b
<div><div>ROTA MISSÕES</div><div><div>Casa de Pedra</div><div>Santuário do Caaró</div><div>Capela Santo Estanislau</div></div></div>	CT024 2,00 x 1,00 Estrada p/Mato Q.			1	2	5.b
<div><div>ROTA MISSÕES</div><div><div>Rancho Costeiro</div></div></div>	CT025 2,00 x 0,60 RS472		233 + 890	1	2	5.b
<div><div>ROTA MISSÕES</div><div><div>Rancho Costeiro</div><div>Cerro Pelado</div><div>Rio Uruguai</div></div></div>	CT026 2,00 x 1,00 RS472	233 + 700		1	2	5.b
<div><div>ROTA MISSÕES</div><div><div>Cerro Pelado</div></div></div>	CT027 2,00 x 0,60 BR392			1	2	5.b
<div><div>ROTA MISSÕES</div><div><div>Rancho Costeiro</div><div>Cerro Pelado</div><div>Rio Uruguai</div></div></div>	CT028 2,00 x 1,00 BR392		719 + 800	1	2	5.b





































LINHA GERAL						
PLACAS	CÓDIGO DIMENSÃO RODOVIA	LOCALIZAÇÃO		QUANTIDADES		CÓD. CORES
		LE	LD	PLACAS	SUPORTES	
<div><div>ROTA MISSÕES</div><div><div>Cerro do Inhacurutum</div><div>Sant. Assunção do Ijuí</div><div>Museu Casa da Memória</div></div></div>	CT029 2,00 x 1,00 BR392	701 + 000		1	2	5.b
<div><div>ROTA MISSÕES</div><div><div>Cerro do Inhacurutum</div><div>Cerro Pelado</div><div>Rio Uruguai</div></div></div>	CT030 2,00 x 1,00 BR392		700 + 400	1	2	5.b
<div><div>ROTA MISSÕES</div><div><div>Sant. Assunção do Ijuí</div><div>Museu Casa da Memória</div><div>Ctr. Germânico Missioneiro</div></div></div>	CT031 2,50 x 1,20 BR392	704 + 030		1	2	5.b
<div><div>ROTA MISSÕES</div><div><div>Sítio Arqueológico de São Lourenço</div><div>Sítio Arqueológico de São João Batista</div></div></div>	CT032 2,00 x 1,00 RS536	25 + 400		1	2	5.b
<div><div>ROTA MISSÕES</div><div><div>Piscinas Vier</div><div>Igreja Cristo Rei</div><div>Usina UHE São José</div></div></div>	CT033 2,00 x 1,00 BR392	672 + 700		1	2	5.b
<div><div>ROTA MISSÕES</div><div><div>Piscinas Vier</div><div>Ctr. Germânico Missioneiro</div><div>Sítio Amigos da Natureza</div></div></div>	CT034 2,50 x 1,20 BR392		673 + 000	1	2	5.b
<div><div>ROTA MISSÕES</div><div><div>Igreja Cristo Rei</div><div>Usina UHE São José</div><div>Gruta N. Sra. das Dores</div></div></div>	CT035 2,00 x 1,00 BR392		671 + 750	1	2	5.b

Nota: Para efeito de orçamentação estão incluídas as placas a serem colocadas em Rodovias Federais (Assinaladas com hachura verde) e Rodovias Estaduais (Assinaladas com hachura amarela)

PROJETO / LOCAL / ASSUNTO				
PROJETO DE SINALIZAÇÃO E ORIENTAÇÃO TURÍSTICA - LINHA GERAL				
NOTA DE SERVIÇO - SINALIZAÇÃO VERTICAL				
ESCALA S/ ESC.	CONTRATANTE FUNMISSÕES	CÓDIGO PRANCHA PS - 41	PROCESSO 7334	
ELABORAÇÃO STUDIO 55 LTDA				
CNPJ 12.812.219/0001-74				
55 DESIGN STUDIO	DIR. TEC. GUSTAVO KAUFMANN	RESP. TÉCNICO MAURO C. MARCHETTI	REGISTRO/CREA RS048397	



LINHA GERAL						
PLACAS	CÓDIGO DIMENSÃO RODOVIA	LOCALIZAÇÃO		QUANTIDADES		CÓD.  CORES
		LE	LD	PLACAS	SUPORTES	
<div><div>ROTA MISSÕES</div><div><div> Igreja Cristo Rei</div><div><div> Piscinas Vier</div><div><div> Ctr. Germânico Missioneiro</div></div></div></div></div>	CT036 2,50 x 1,20 BR392		671 + 800	1	2	5.b
<div><div>ROTA MISSÕES</div><div><div> Usina UHE São José</div><div><div> Gruta N. Sra. das Dores</div><div><div> Igreja Sagrada Família</div></div></div></div></div>	CT037 2,50 x 1,20 BR392	669 + 500		1	2	5.b
<div><div>ROTA MISSÕES</div><div><div> Usina UHE São José</div><div><div> Igreja Cristo Rei</div><div><div> Piscinas Vier</div></div></div></div></div>	CT038 2,00 x 1,00 BR392		670 + 000	1	2	5.b
<div><div>ROTA MISSÕES</div><div><div> Catedral Angelopolitana</div><div><div> Museu José Olavo Machado</div><div><div> Memorial da Coluna Prestes</div></div></div></div></div>	CT039 2,50 x 1,20 RS344	95 + 400		1	2	5.b
<div><div>ROTA MISSÕES</div><div><div> Catedral Angelopolitana</div><div><div> Museu José Olavo Machado</div><div><div> Memorial da Coluna Prestes</div></div></div></div></div>	CT040 2,50 x 1,20 RS344		94 + 960	1	2	5.b
<div><div>ROTA MISSÕES</div><div><div> Museu Casa da Memória</div><div><div> Santuário Assunção do Ijuí</div><div><div> Cerro do Inhacurutum</div></div></div></div></div>	CT041 2,50 x 1,20 RS168		116 + 200	1	2	5.b
<div><div>ROTA MISSÕES</div><div><div> Lago UHE São José</div></div></div>	CT042 2,00 x 0,60 Estrada p/ Lago			1	2	5.b
<div><div>ROTA MISSÕES</div><div><div> Museu Apparício Silva Rillo</div><div><div> Museu Getúlio Vargas</div><div><div> Ponte Int. da Integração</div></div></div></div></div>	CT043 2,00 x 1,00 BR472	399 + 500		1	2	5.b

LINHA GERAL						
PLACAS	CÓDIGO DIMENSÃO RODOVIA	LOCALIZAÇÃO		QUANTIDADES		CÓD.  CORES
		LE	LD	PLACAS	SUPORTES	
<div><div>ROTA MISSÕES</div><div><div> Complexo Turístico Jayme Caetano Braun</div><div><div> Sítio Arqueológico de São Lourenço</div></div></div></div>	CT044 2,50 x 1,20 BR285	563 + 800		1	2	5.b
<div><div>ROTA MISSÕES</div><div><div> Complexo Turístico Jayme Caetano Braun</div><div><div> Igreja Matriz</div></div></div></div>	CT045 2,50 x 1,20 BR285		563 + 200	1	2	5.b
<div><div>ROTA MISSÕES</div><div><div> Sítio Arqueológico de São Lourenço</div><div><div> Santuário do Caaró</div></div></div></div>	CT046 2,50 x 1,20 BR285	540 + 000		1	2	5.b
<div><div>ROTA MISSÕES</div><div><div> Sítio Arq. de São Lourenço</div><div><div> Igreja Matriz</div><div><div> Complexo Tur. J. C. Braun</div></div></div></div></div>	CT047 2,50 x 1,20 BR285		539 + 400	1	2	5.b
<div><div>ROTA MISSÕES</div><div><div> Est. de Noel Guarany</div><div><div> Sítio Arq. do Sobrado</div><div><div> Cemitério dos Cativos</div></div></div></div></div>	CT048 2,50 x 1,20 RS168	44 + 600		1	2	5.b
<div><div>ROTA MISSÕES</div><div><div> Sítio Arq. de São Miguel</div><div><div> Fonte Missioneira</div><div><div> Cascata da Conceição</div></div></div></div></div>	CT049 2,50 x 1,20 RS536		527 + 010	1	2	5.b
<div><div>ROTA MISSÕES</div><div><div> Ponte Int. de Integração</div><div><div> Museu Apparício Silva Rillo</div><div><div> Museu Getúlio Vargas</div></div></div></div></div>	CT050 2,50 x 1,20 BR285		670 + 450	1	2	5.b

Nota: Para efeito de orçamentação estão incluídas as placas a serem colocadas em Rodovias Federais (Assinaladas com hachura verde) e Rodovias Estaduais (Assinaladas com hachura amarela)























PROJETO / LOCAL / ASSUNTO			
PROJETO DE SINALIZAÇÃO E ORIENTAÇÃO TURÍSTICA - LINHA GERAL			
NOTA DE SERVIÇO - SINALIZAÇÃO VERTICAL			
ESCALA S/ ESC.	CONTRATANTE FUNMISSÕES	CÓDIGO PRANCHA PS - 42	PROCESSO 7334
ELABORAÇÃO STUDIO 55 LTDA			
CNPJ 12.812.219/0001-74			
55 DESIGN STUDIO	DIR. TEC. GUSTAVO KAUFMANN	RESP. TÉCNICO MAURO C. MARCHETTI	
		REGISTRO/CREA RS048397	






















LINHA GERAL						
PLACAS	CÓDIGO DIMENSÃO RODOVIA	LOCALIZAÇÃO		QUANTIDADES		CÓD. CORES
		LE	LD	PLACAS	SUPORTES	
<div><div>ROTA MISSÕES</div><div><div> Igreja Matriz</div><div> Monumento Noel Guarany</div><div> Cemitério dos Cativos</div></div></div>	CT051 2,50 x 1,20 BR285		565 + 750	1	2	5.b
<div><div>ROTA MISSÕES</div><div><div> Oratório de N. Senhora</div><div> Gruta N. Sra. da Glória</div><div> Igreja São Paulo Apóstolo</div></div></div>	CT052 2,50 x 1,20 RS307	0 + 300		1	2	5.b
<div><div>ROTA MISSÕES</div><div><div> Pesque Pague Mayer</div><div> Ctr. Germânico Missioneiro</div><div> Sítio Amigos da Natureza</div></div></div>	CT053 2,50 x 1,20 BR392		674 + 800	1	2	5.b
<div><div>ROTA MISSÕES</div><div><div> Pesque Pague Mayer</div><div> Piscinas Vier</div><div> Igreja Cristo Rei</div></div></div>	CT054 2,50 x 1,20 BR392	675 + 200		1	2	5.b
<div><div>ROTA MISSÕES</div><div><div> Sítio Amigos da Natureza</div><div> Ctr. Germânico Missioneiro</div><div> Igreja São Paulo Apóstulo</div></div></div>	CT055 2,50 x 1,20 BR392		677 + 300	1	2	5.b
<div><div>ROTA MISSÕES</div><div><div> Sítio Amigos da Natureza</div><div> Pesque Pague Mayer</div><div> Igreja Cristo Rei</div></div></div>	CT056 2,50 x 1,20 BR392	677 + 100		1	2	5.b
<div><div>ROTA MISSÕES</div><div><div> Ctr. Germânico Missioneiro</div><div> Igreja São Paulo Apóstulo</div><div> Santuário Assunção do Ijuí</div></div></div>	CT057 2,50 x 1,20 BR392		678 + 500	1	2	5.b
<div><div>ROTA MISSÕES</div><div><div> Ctr. Germânico Missioneiro</div><div> Sítio Amigos da Natureza</div><div> Pesque Pague Mayer</div></div></div>	CT058 2,50 x 1,20 BR392	678 + 100		1	2	5.b

LINHA GERAL						
PLACAS	CÓDIGO DIMENSÃO RODOVIA	LOCALIZAÇÃO		QUANTIDADES		CÓD. CORES
		LE	LD	PLACAS	SUPORTES	
<div><div>ROTA MISSÕES</div><div><div> Agroindústria Sobucki</div><div> Capela São Roque</div><div> Rio Comandái</div></div></div>	CT059 2,00 x 1,00 BR392	633 + 200		1	2	5.b
<div><div>ROTA MISSÕES</div><div><div> Capela São Roque</div><div> Rio Comandái</div><div> Agroindústria Sobucki</div></div></div>	CT060 2,00 x 1,00 BR392		632 + 700	1	2	5.b
<div><div>ROTA MISSÕES</div><div><div> Sítio Arq. de São Nicolau</div><div> Sobrado da Família Silva</div><div> Adega Jesuítica</div></div></div>	CT061 2,50 x 1,20 RS168		109 + 200	1	2	5.b
<div><div>ROTA MISSÕES</div><div><div> Sítio Arq. Caçapa Mini</div><div> Ponte Ferroviária</div><div> Clube Caça e Pesca</div></div></div>	CT062 2,00 x 1,00 RS165		21 + 140	1	2	5.b
<div><div>ROTA MISSÕES</div><div><div> Salto do Pirapó</div><div> Casarão da Família Araújo</div><div> Cerro da Vó Juvelina</div></div></div>	CT063 2,50 x 1,20 RS561		23 + 050	1	2	5.b
<div><div>ROTA MISSÕES</div><div><div> Salto do Pirapó</div><div> Sítio Arq. de São Nicolau</div><div> Adega Jesuítica</div></div></div>	CT064 2,00 x 1,00 RS561	24 + 500		1	2	5.b
<div><div>ROTA MISSÕES</div><div><div> Casarão da Família Araújo</div><div> Salto do Pirapó</div><div> Cerro da Vó Juvelina</div></div></div>	CT065 2,00 x 1,00 VRS832		2 + 680	1	2	5.b

Nota: Para efeito de orçamentação estão incluídas as placas a serem colocadas em Rodovias Federais (Assinaladas com hachura verde) e Rodovias Estaduais (Assinaladas com hachura amarela)





















PROJETO / LOCAL / ASSUNTO			
PROJETO DE SINALIZAÇÃO E ORIENTAÇÃO TURÍSTICA - LINHA GERAL			
NOTA DE SERVIÇO - SINALIZAÇÃO VERTICAL			
ESCALA	S/ ESC.	CONTRATANTE	FUNMISSÕES
ELABORAÇÃO	STUDIO 55 LTDA	CÓDIGO PRANCHA	PS - 43
CNPJ	12.812.219/0001-74		
DIR. TEC.	55 DESIGN STUDIO	RESP. TÉCNICO	MAURO C. MARCHETTI
	GUSTAVO KAUFMANN	REGISTRO/CREA	RS048397









LINHA GERAL						
PLACAS	CÓDIGO DIMENSÃO RODOVIA	LOCALIZAÇÃO		QUANTIDADES		CÓD. CORES
		LE	LD	PLACAS	SUPORTES	
<div><div>ROTA MISSÕES</div><div><div> Oratório de N. Senhora</div><div> Gruta N. Sra. da Glória</div><div> Igreja São Paulo Apóstolo</div></div></div>	CT066 2,00 x 1,00 RS168		137 + 850	1	2	5.b
<div><div>ROTA MISSÕES</div><div><div> Igreja Santa Terezinha</div><div> Gruta N. S. Perpétuo Socorro</div><div> Lagoa da Mortandade</div></div></div>	CT067 2,50 x 1,20 RS551	13 + 450		1	2	5.b
<div><div>ROTA MISSÕES</div><div><div> Casarão da Família Araújo</div><div> Complexo Turístico J. C. Braun</div><div> Sítio Arq. de São Lourenço</div></div></div>	CT068 2,50 x 1,20 VRS832	2 + 680		1	2	5.b
<div><div>ROTA MISSÕES</div><div><div> Sítio Arq. de São Miguel</div><div> Fonte Missioneira</div><div> Cascata da Conceição</div></div></div>	CT069 2,50 x 1,20 RS536	528 + 550		1	2	5.b
<div><div>ROTA MISSÕES</div><div><div> Tombo de Santa Maria</div></div></div>	CT070 2,00 x 0,60 Estrada p/ Tombo			1	2	5.b
<div><div>ROTA MISSÕES</div><div><div> Clube Caça e Pesca</div><div> Casa de Pedra</div><div> Santuário do Caaró</div></div></div>	CT071 2,00 x 1,00 RS165		32 + 100	1	2	5.b
<div><div>ROTA MISSÕES</div><div><div> Clube Caça e Pesca</div><div> Igreja Sagrada Família</div><div> Museu 25 de Julho</div></div></div>	CT072 2,50 x 1,20 RS165		35 + 200	1	2	5.b
<div><div>ROTA MISSÕES</div><div><div> Clube Caça e Pesca</div><div> Ponte Ferroviária</div><div> Sítio Arq. de Caçapa Mini</div></div></div>	CT073 2,00 x 1,00 RS165	35 + 400		1	2	5.b

LINHA GERAL						
PLACAS	CÓDIGO DIMENSÃO RODOVIA	LOCALIZAÇÃO		QUANTIDADES		CÓD. CORES
		LE	LD	PLACAS	SUPORTES	
<div><div>ROTA MISSÕES</div><div><div> Museu Monsenhor Wolski</div><div> Igreja Matriz</div><div> Estância Itaroquém</div></div></div>	CT074 2,00 x 1,00 BR285		594 + 100	1	2	5.b
<div><div>ROTA MISSÕES</div><div><div> Museu Monsenhor Wolski</div><div> Igreja Matriz</div><div> Estância Itaroquém</div></div></div>	CT075 2,00 x 1,00 BR285	594 + 600		1	2	5.b
<div><div>ROTA MISSÕES</div><div><div> Casa de Pedra</div><div> Santuário do Caaró</div><div> Sítio Arq. Caçapa Mini</div></div></div>	CT076 2,00 x 1,00 RS165	32 + 600		1	2	5.b
<div><div>ROTA MISSÕES</div><div><div> Museu Casa da Memória</div><div> Ctr. Germânico Missioneiro</div><div> Sítio Amigos da Natureza</div></div></div>	CT077 2,50 x 1,20 BR392	688 + 900		1	2	5.b
<div><div>ROTA MISSÕES</div><div><div> Museu Casa da Memória</div><div> Cerro Inhacurutum</div><div> Santuário Assunção do Ijuí</div></div></div>	CT078 2,50 x 1,20 BR392	688 + 600		1	2	5.b
<div><div>ROTA MISSÕES</div><div><div> Igreja Sagrada Família</div><div> Museu 25 de Julho</div><div> Sant. N. Sra. Czestochowa</div></div></div>	CT079 2,00 x 1,00 BR392	663 + 000		1	2	5.b
<div><div>ROTA MISSÕES</div><div><div> Vinícola Fin</div><div> Sítio Arq. São João Batista</div><div> Santuário N. Sra. Altoetting</div></div></div>	CT080 2,00 x 1,00 BR285		496 + 150	1	2	5.b

Nota: Para efeito de orçamentação estão incluídas as placas a serem colocadas em Rodovias Federais (Assinaladas com hachura verde) e Rodovias Estaduais (Assinaladas com hachura amarela)

PROJETO / LOCAL / ASSUNTO			
PROJETO DE SINALIZAÇÃO E ORIENTAÇÃO TURÍSTICA - LINHA GERAL			
NOTA DE SERVIÇO - SINALIZAÇÃO VERTICAL			
ESCALA	S/ ESC.	CONTRATANTE	FUNMISSÕES
ELABORAÇÃO	STUDIO 55 LTDA		
CNPJ	12.812.219/0001-74		
55 DESIGN STUDIO		DIR. TEC.	GUSTAVO KAUFMANN
		RESP. TÉCNICO	MAURO C. MARCHETTI
		REGISTRO/CREA	RS048397
		PROCESSO 7334	
			









LINHA GERAL						
PLACAS	CÓDIGO DIMENSÃO RODOVIA	LOCALIZAÇÃO		QUANTIDADES		CÓD. CORES
		LE	LD	PLACAS	SUPORTES	
 <b>ROTA MISSÕES</b> Praça 20 de Março  Centro de Cultura  → Igreja N. Sra. da Saúde 	CT081 2,00 x 1,00 BR285		519 + 650	1	2	5.b
 <b>ROTA MISSÕES</b>  Praça 20 de Março ←  Centro de Cultura  Igreja N. Sra. da Saúde	CT082 2,00 x 1,00 BR285	520 + 250		1	2	5.b
 <b>ROTA MISSÕES</b> Lagoa da Mortandade  →	CT083 2,00 x 0,60 Estrada p/ Lagoa			1	2	5.b
 <b>ROTA MISSÕES</b> Cascata da Conceição  →	CT084 2,00 x 0,60 Estrada p/ Cascata			1	2	5.b
 <b>ROTA MISSÕES</b> Cerro do Inhacurutum  →	CT085 2,00 x 0,60 Estrada p/ Cerro			1	2	5.b
 <b>ROTA MISSÕES</b> Salto do Pirapó  →	CT086 2,00 x 0,60 Estrada p/ Salto			1	2	5.b
 <b>ROTA MISSÕES</b> ←  Colônia de Pescadores	CT087 2,00 x 0,60 Estrada p/ Colônia			1	2	5.b
 <b>ROTA MISSÕES</b> Cascata do Comandá  →	CT088 2,00 x 0,60 Estrada p/ Cascata			1	2	5.b








LINHA GERAL						
PLACAS	CÓDIGO DIMENSÃO RODOVIA	LOCALIZAÇÃO		QUANTIDADES		CÓD. CORES
		LE	LD	PLACAS	SUPORTES	
 <b>ROTA MISSÕES</b> ←  Casa de Pedra	CT089 2,00 x 0,60 Estrada p/ Casa	404 + 000		1	2	5.b
 <b>ROTA MISSÕES</b> ←  Cerro Pelado	CT090 2,00 x 0,60 Estrada p/ Cerro			1	2	5.b
4.0) PONTOS TURÍSTICOS						
 Estátua de Noel Guarany	CP001 1,00 x 1,00 Bossoroca			1	1	5.b
 Sítio Arq. da Estância Jesuítica do Sobrado	CP002 1,00 x 1,00 Bossoroca			1	1	5.b
 Cemitério dos Cativos	CP003 1,00 x 1,00 Bossoroca			1	1	5.b
 Santuário do Caaró	CP004 1,00 x 1,00 Caibaté			1	1	5.b

Nota: Para efeito de orçamentação estão incluídas as placas a serem colocadas em Rodovias Federais (Assinaladas com hachura verde) e Rodovias Estaduais (Assinaladas com hachura amarela)

PROJETO / LOCAL / ASSUNTO <b>PROJETO DE SINALIZAÇÃO E ORIENTAÇÃO TURÍSTICA - LINHA GERAL</b> <b>NOTA DE SERVIÇO - SINALIZAÇÃO VERTICAL</b>			
ESCALA S/ ESC.	CONTRATANTE FUNMISSÕES	CÓDIGO PRANCHA PS - 45	PROCESSO 7334
ELABORAÇÃO STUDIO 55 LTDA			
CNPJ 12.812.219/0001-74			
55 DESIGN STUDIO	DIR. TEC. GUSTAVO KAUFMANN	RESP. TÉCNICO MAURO C. MARCHETTI	REGISTRO/CREA RS048397



LINHA GERAL						
PLACAS	CÓDIGO DIMENSÃO RODOVIA	LOCALIZAÇÃO		QUANTIDADES		CÓD. CORES
		LE	LD	PLACAS	SUPORTES	
 Cascata da Conceição	CP005 1,00 x 1,00 Caibaté			1	1	5.b
 Monumento dos Santos Mártires	CP006 1,00 x 1,00 Caibaté			1	1	5.b
 Igreja Sagrada Família de Nazaré	CP007 1,00 x 1,00 Cerro Largo			1	1	5.b
 Museu 25 de Julho	CP008 1,00 x 1,00 Cerro Largo			1	1	5.b
 Gruta N. Sra. das Dores	CP009 1,00 x 1,00 Cerro Largo			1	1	5.b
 Salto do Pirapó	CP010 1,00 x 1,00 Dezesseis de Nov.			1	1	5.b
 Casarão da Família Araújo	CP011 1,00 x 1,00 Dezesseis de Nov.			1	1	5.b
 Cerro da Vó Juvelina	CP012 1,00 x 1,00 Dezesseis de Nov.			1	1	5.b









LINHA GERAL						
PLACAS	CÓDIGO DIMENSÃO RODOVIA	LOCALIZAÇÃO		QUANTIDADES		CÓD. CORES
		LE	LD	PLACAS	SUPORTES	
 Sítio Arqueológico São João Batista	CP013 1,00 x 1,00 Entre-Ijuís			1	1	5.b
 Sant. N. Sra. de Altoetting	CP014 1,00 x 1,00 Entre-Ijuís			1	1	5.b
 Vinícola Fin	CP015 1,00 x 1,00 Entre-Ijuís			1	1	5.b
 Igreja Santa Terezinha	CP016 1,00 x 1,00 Eugênio de Castro			1	1	5.b
 Lagoa da Mortandade	CP017 1,00 x 1,00 Eugênio de Castro			1	1	5.b
 Gruta N. Sra. do Perpétuo Socorro	CP018 1,00 x 1,00 Eugênio de Castro			1	1	5.b
 Cachoeira de Garruchos	CP019 1,00 x 1,00 Garruchos			1	1	5.b








Nota: Para efeito de orçamentação estão incluídas as placas a serem colocadas em Rodovias Federais (Assinaladas com hachura verde) e Rodovias Estaduais (Assinaladas com hachura amarela)

PROJETO / LOCAL / ASSUNTO			
PROJETO DE SINALIZAÇÃO E ORIENTAÇÃO TURÍSTICA - LINHA GERAL			
NOTA DE SERVIÇO - SINALIZAÇÃO VERTICAL			
ESCALA S/ ESC.	CONTRATANTE FUNMISSÕES	CÓDIGO PRANCHA PS - 46	PROCESSO 7334
ELABORAÇÃO STUDIO 55 LTDA			
CNPJ 12.812.219/0001-74			
55 DESIGN STUDIO	DIR. TEC. GUSTAVO KAUFMANN	RESP. TÉCNICO MAURO C. MARCHETTI	REGISTRO/CREA RS048397





















LINHA GERAL						
PLACAS	CÓDIGO DIMENSÃO RODOVIA	LOCALIZAÇÃO		QUANTIDADES		CÓD. CORES
		LE	LD	PLACAS	SUPORTES	
	CP020 1,00 x 1,00 Garruchos			1	1	5.b
	CP021 1,00 x 1,00 Garruchos			1	1	5.b
	CP022 1,00 x 1,00 Giruá			1	1	5.b
	CP023 1,00 x 1,00 Giruá			1	1	5.b
	CP024 1,00 x 1,00 Giruá			1	1	5.b
	CP025 1,00 x 1,00 Guarani das Missões			1	1	5.b
	CP026 1,00 x 1,00 Guarani das Missões			1	1	5.b
	CP027 1,00 x 1,00 Guarani das Missões			1	1	5.b

LINHA GERAL						
PLACAS	CÓDIGO DIMENSÃO RODOVIA	LOCALIZAÇÃO		QUANTIDADES		CÓD. CORES
		LE	LD	PLACAS	SUPORTES	
	CP028 1,00 x 1,00 Mato Queimado			1	1	5.b
	CP029 1,00 x 1,00 Mato Queimado			1	1	5.b
	CP030 1,00 x 1,00 Mato Queimado			1	1	5.b
	CP031 1,00 x 1,00 Pirapó			1	1	5.b
	CP032 1,00 x 1,00 Pirapó			1	1	5.b
	CP033 1,00 x 1,00 Pirapó			1	1	5.b
	CP034 1,00 x 1,00 Porto Xavier			1	1	5.b

Nota: Para efeito de orçamentação estão incluídas as placas a serem colocadas em Rodovias Federais (Assinaladas com hachura verde) e Rodovias Estaduais (Assinaladas com hachura amarela)









PROJETO / LOCAL / ASSUNTO			
PROJETO DE SINALIZAÇÃO E ORIENTAÇÃO TURÍSTICA - LINHA GERAL			
NOTA DE SERVIÇO - SINALIZAÇÃO VERTICAL			
ESCALA	S/ ESC.	CONTRATANTE	FUNMISSÕES
ELABORAÇÃO	STUDIO 55 LTDA	CÓDIGO PRANCHA	PS - 47
CNPJ	12.812.219/0001-74	PROCESSO	7334
55DESIGNSTUDIO	DIR. TEC. GUSTAVO KAUFMANN	RESP. TÉCNICO MAURO C. MARCHETTI	REGISTRO/CREA RS048397
			








LINHA GERAL						
PLACAS	CÓDIGO DIMENSÃO RODOVIA	LOCALIZAÇÃO		QUANTIDADES		CÓD. CORES
		LE	LD	PLACAS	SUPORTES	
	CP035 1,00 x 1,00 Porto Xavier			1	1	5.b
	CP036 1,00 x 1,00 Porto Xavier			1	1	5.b
	CP037 1,00 x 1,00 Rolador			1	1	5.b
	CP038 1,00 x 1,00 Rolador			1	1	5.b
	CP039 1,00 x 1,00 Rolador			1	1	5.b
	CP040 1,00 x 1,00 Roque G.			1	1	5.b
	CP041 1,00 x 1,00 Roque G.			1	1	5.b
	CP042 1,00 x 1,00 Roque G.			1	1	5.b

LINHA GERAL						
PLACAS	CÓDIGO DIMENSÃO RODOVIA	LOCALIZAÇÃO		QUANTIDADES		CÓD. CORES
		LE	LD	PLACAS	SUPORTES	
	CP043 1,00 x 1,00 Salvador das Missões			1	1	5.b
	CP044 1,00 x 1,00 Salvador das Missões			1	1	5.b
	CP045 1,00 x 1,00 Salvador das Missões			1	1	5.b
	CP046 1,00 x 1,00 Santo Ângelo			1	1	5.b
	CP047 1,00 x 1,00 Santo Ângelo			1	1	5.b
	CP048 1,00 x 1,00 Santo Ângelo			1	1	5.b
	CP049 1,00 x 1,00 Santo Ântonio			1	1	5.b

Nota: Para efeito de orçamentação estão incluídas as placas a serem colocadas em Rodovias Federais (Assinaladas com hachura verde) e Rodovias Estaduais (Assinaladas com hachura amarela)









PROJETO / LOCAL / ASSUNTO			
PROJETO DE SINALIZAÇÃO E ORIENTAÇÃO TURÍSTICA - LINHA GERAL			
NOTA DE SERVIÇO - SINALIZAÇÃO VERTICAL			
ESCALA	S/ ESC.	CONTRATANTE	FUNMISSÕES
ELABORAÇÃO	STUDIO 55 LTDA		
CNPJ	12.812.219/0001-74		
55 DESIGN STUDIO		DIR. TEC.	GUSTAVO KAUFMANN
		RESP. TÉCNICO	MAURO C. MARCHETTI
		REGISTRO/CREA	RS048397
			ROTA MISSÕES







LINHA GERAL						
PLACAS	CÓDIGO DIMENSÃO RODOVIA	LOCALIZAÇÃO		QUANTIDADES		CÓD. CORES
		LE	LD	PLACAS	SUPORTES	
	CP050 1,00 x 1,00 Santo Antonio			1	1	5.b
	CP051 1,00 x 1,00 Santo Antonio			1	1	5.b
	CP052 1,00 x 1,00 São Borja			1	1	5.b
	CP053 1,00 x 1,00 São Borja			1	1	5.b
	CP054 1,00 x 1,00 São Borja			1	1	5.b
	CP055 1,00 x 1,00 São Luiz Gonzaga			1	1	5.b
	CP056 1,00 x 1,00 São Luiz Gonzaga			1	1	5.b
	CP057 1,00 x 1,00 São Luiz Gonzaga			1	1	5.b

LINHA GERAL						
PLACAS	CÓDIGO DIMENSÃO RODOVIA	LOCALIZAÇÃO		QUANTIDADES		CÓD. CORES
		LE	LD	PLACAS	SUPORTES	
	CP058 1,00 x 1,00 São Miguel			1	1	5.b
	CP059 1,00 x 1,00 São Miguel			1	1	5.b
	CP060 1,00 x 1,00 São Miguel			1	1	5.b
	CP061 1,00 x 1,00 São Nicolau			1	1	5.b
	CP062 1,00 x 1,00 São Nicolau			1	1	5.b
	CP063 1,00 x 1,00 São Nicolau			1	1	5.b
	CP064 1,00 x 1,00 SPM			1	1	5.b


Nota: Para efeito de orçamentação estão incluídas as placas a serem colocadas em Rodovias Federais (Assinaladas com hachura verde) e Rodovias Estaduais (Assinaladas com hachura amarela)





PROJETO / LOCAL / ASSUNTO			
PROJETO DE SINALIZAÇÃO E ORIENTAÇÃO TURÍSTICA - LINHA GERAL			
NOTA DE SERVIÇO - SINALIZAÇÃO VERTICAL			
ESCALA S/ ESC.	CONTRATANTE FUNMISSÕES	CÓDIGO PRANCHA PS - 49	PROCESSO 7334
ELABORAÇÃO STUDIO 55 LTDA			
CNPJ 12.812.219/0001-74			
55DESIGNSTUDIO	DIR. TEC. GUSTAVO KAUFMANN	RESP. TÉCNICO MAURO C. MARCHETTI	
		REGISTRO/CREA RS048397	



LINHA GERAL						
PLACAS	CÓDIGO DIMENSÃO RODOVIA	LOCALIZAÇÃO		QUANTIDADES		CÓD. CORES
		LE	LD	PLACAS	SUPORTES	
	CP065 1,00 x 1,00 SPM			1	1	5.b
	CP066 1,00 x 1,00 SPM			1	1	5.b
	CP067 1,00 x 1,00 São Pedro do Butiá			1	1	5.b
	CP068 1,00 x 1,00 São Pedro do Butiá			1	1	5.b
	CP069 1,00 x 1,00 São Pedro do Butiá			1	1	5.b
	CP070 1,00 x 1,00 Sete de Setembro			1	1	5.b
	CP071 1,00 x 1,00 Sete de Setembro			1	1	5.b
	CP072 1,00 x 1,00 Sete de Setembro			1	1	5.b

LINHA GERAL						
PLACAS	CÓDIGO DIMENSÃO RODOVIA	LOCALIZAÇÃO		QUANTIDADES		CÓD. CORES
		LE	LD	PLACAS	SUPORTES	
	CP073 1,00 x 1,00 Ubiretama			1	1	5.b
	CP074 1,00 x 1,00 Ubiretama			1	1	5.b
	CP075 1,00 x 1,00 Ubiretama			1	1	5.b
	CP076 1,00 x 1,00 Vitória das Missões			1	1	5.b
	CP077 1,00 x 1,00 Vitória das Missões			1	1	5.b
	CP078 1,00 x 1,00 Vitória das Missões			1	1	5.b


Nota: Para efeito de orçamentação estão incluídas as placas a serem colocadas em Rodovias Federais (Assinaladas com hachura verde) e Rodovias Estaduais (Assinaladas com hachura amarela)

PROJETO / LOCAL / ASSUNTO			
PROJETO DE SINALIZAÇÃO E ORIENTAÇÃO TURÍSTICA - LINHA GERAL			
NOTA DE SERVIÇO - SINALIZAÇÃO VERTICAL			
ESCALA S/ ESC.	CONTRATANTE FUNMISSÕES	CÓDIGO PRANCHA PS - 50	PROCESSO 7334
ELABORAÇÃO STUDIO 55 LTDA			
CNPJ 12.812.219/0001-74			
55 DESIGN STUDIO	DIR. TEC. GUSTAVO KAUFMANN	RESP. TÉCNICO MAURO C. MARCHETTI	REGISTRO/CREA RS048397

LINHA GERAL						
PLACAS	CÓDIGO DIMENSÃO RODOVIA	LOCALIZAÇÃO		QUANTIDADES		CÓD. CORES
		LE	LD	PLACAS	SUPORTES	
<div><div></div><div>ROTA MISSÕES</div><div></div><div>Sejam Bem-vindos às Missões</div></div>	CB001 2,50 x 1,20 BR 472	431 + 000		1	2	5.b
<div><div></div><div>ROTA MISSÕES</div><div></div><div>Sejam Bem-vindos às Missões</div></div>	CB002 2,50 x 1,20 BR 285		482 + 300	1	2	5.b
<div><div></div><div>ROTA MISSÕES</div><div></div><div>Sejam Bem-vindos às Missões</div></div>	CB003 2,50 x 1,20 BR 285	668 + 000		1	2	5.b
<div><div></div><div>ROTA MISSÕES</div><div></div><div>Sejam Bem-vindos às Missões</div></div>	CB004 2,50 x 1,20 BR 392	709 + 400		1	2	5.b
<div><div></div><div>ROTA MISSÕES</div><div></div><div>Sejam Bem-vindos às Missões</div></div>	CB005 2,50 x 1,20 RS 218	10 + 000		1	2	5.b
<div><div></div><div>ROTA MISSÕES</div><div></div><div>Sejam Bem-vindos às Missões</div></div>	CB006 2,50 x 1,20 RS 344		50 + 000	1	2	5.b
<div><div></div><div>ROTA MISSÕES</div><div></div><div>Sejam Bem-vindos às Missões</div></div>	CB007 2,50 x 1,20 RS 165	62 + 000		1	2	5.b
<div><div></div><div>ROTA MISSÕES</div><div></div><div>Sejam Bem-vindos às Missões</div></div>	CB008 2,50 x 1,20 RS 307	10 + 000		1	2	5.b

LINHA GERAL						
PLACAS	CÓDIGO DIMENSÃO RODOVIA	LOCALIZAÇÃO		QUANTIDADES		CÓD. CORES
		LE	LD	PLACAS	SUPORTES	
<div><div></div><div>ROTA MISSÕES</div><div></div><div>Sejam Bem-vindos às Missões</div></div>	CB009 2,50 x 1,20 RS 168		30 + 000	1	2	5.b

Nota: Para efeito de orçamentação estão incluídas as placas a serem colocadas em Rodovias Federais (Assinaladas com hachura verde) e Rodovias Estaduais (Assinaladas com hachura amarela)

PROJETO / LOCAL / ASSUNTO			
PROJETO DE SINALIZAÇÃO E ORIENTAÇÃO TURÍSTICA - LINHA GERAL			
NOTA DE SERVIÇO - SINALIZAÇÃO VERTICAL			
ESCALA S/ ESC.	CONTRATANTE FUNMISSÕES	CÓDIGO PRANCHA PS - 51	PROCESSO 7334
ELABORAÇÃO STUDIO 55 LTDA			
CNPJ 12.812.219/0001-74			
55 DESIGN STUDIO	DIR. TEC. GUSTAVO KAUFMANN	RESP. TÉCNICO MAURO C. MARCHETTI	REGISTRO/CREA RS048397